





Paolo Caligaris

Webinar Cammino di San Michele
9 ottobre 2020



PSR 2014-2020 OP. 19.3 COOPERAZIONE

REGIONE PIEMONTE ..UNA TERRA DA CAMMINARE



IL SETTORE DEL TURISMO IN PIEMONTE PRESENTA FINO AL 2019 UN TREND DECENNALE POSITIVO..MA DOPO IL 2020 LA SITUAZIONE POTRA' CAMBIARE SENSIBILMENTE. CRESCE L'INTERESSE PER IL TURISMO DI PROSSIMITA'.....



VACANZE VICINE AL PROPRIO DOMICILIO, IN PERIODI NON CONVENZIONALI E CON L'USO DI MEZZI DI TRASPORTO ALTERNATIVI FAVORISCONO LA CONOSCENZA DEL TERRITORIO, IL CONTATTO CON LA NATURA E LE POPOLAZIONI LOCALI

IN QUESTO CONTESTO L'ORGANIZZAZIONE ED IL POTENZIAMENTO DELLA RETE DEI SENTIERI E DEI CAMMINI ASSUME INSIEME ALL'INFORMAZIONE UNA RILEVANZA STRATEGICA PER LO SVILUPPO DEL TERRITORIO RURALE





LA REGIONE PIEMONTE NEL 2010 HA APPROVATO UNA SPECIFICA LEGGE PER IL RECUPERO E LA VALORIZZAZIONE DEL PATRIMONIO ESCURSIONISTICO REGIONALE
LEGGE R. 18 FEBBRAIO 2010 N. 12

LA LEGGE PREVEDE LA RETE DEL PATRIMONIO ESCURSIONISTICO R.P.E COME STRUMENTO DI PIANIFICAZIONE DELLA FRUIZIONE ESCURSIONISTICA DEL TERRITORIO PIEMONTESE

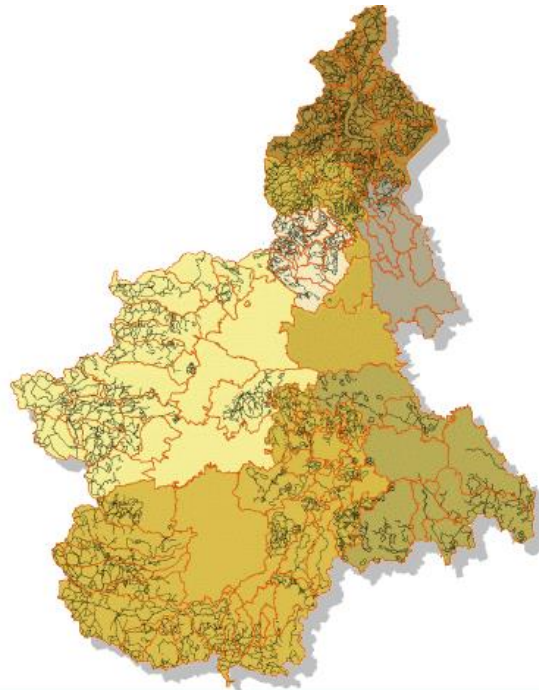
LA RETE E' STATA ORGANIZZATA ATTRAVERSO UN PROCESSO CONDIVISO CON GLI ENTI TERRITORIALI (COMUNI-UNIONI DI COMUNI ENTI DI GESTIONE DELLE AREE PROTETTE) CHE RICHIEDEVANO DI INCLUDERE NELLA RETE I SENTIERI E GLI ITINERARI PIU' IMPORTANTI ED ATTRATTIVI PRESENTI SUL LORO TERRITORIO

LA RETE E' STATA SUCCESSIVAMENTE AFFINATA E CONSOLIDATA CON IL RILIEVO E LA VERIFICA DI QUESTI PERCORSI MEDIANTE UNA PROCEDURA TECNICAMENTE MIRATA AD ALIMENTARE UNA BANCA DATI COMPRENSIVA DI TUTTI GLI ELEMENTI UTILI ALLA GESTIONE E VALORIZZAZIONE DELLA
STESSA



Dati Rete Patrimonio Escursionistico fine 2019

| Province | Percorsi N. | Lunghezza km | Rilevati % |
|---------------|--------------|---------------|------------|
| Alessandria | 262 | 1780 | 81,5% |
| Asti | 31 | 1486 | 92% |
| Biella | 404 | 1306 | 100% |
| Cuneo | 1210 | 5513 | 69,4% |
| Novara | 68 | 250 | 93,8% |
| Torino | 1300 | 5488 | 93,3% |
| Verbania | 667 | 3125 | 25,5% |
| Vercelli | 414 | 1349 | 83,5% |
| TOTALE | 4.635 | 20.297 | 88% |



Dati Itinerari registrati fine 2019

| Province | Itinerari iN. | Lunghezza km |
|---------------|---------------|--------------|
| Alessandria | 5 | 476 |
| Asti | 8 | 526 |
| Biella | 1 | 234 |
| Cuneo | 19 | 2410 |
| Novara | 1 | 75 |
| Torino | 35 | 2126 |
| Verbania | 11 | 527 |
| Vercelli | 2 | 204 |
| TOTALE | 82 | 6578 |

LO SVILUPPO DEGLI 82 ITINERARI

COPRE IL 32% DELLO SVILUPPO TOTALE DELLA RETE REGIONALE

3 itinerari regionali, 67 provinciali e 12 locali 71 a prevalente fruizione escursionistica, 11 a prevalente fruizione cicloescursionistica e 9 a fruizione mista 2 itinerari per la fruizione di persone diversamente abili ed 1 di interesse storico -culturale



ITINERARI O CAMMINI-REQUISITI PER IL RICONOSCIMENTO NELLA R.P.E

GLI ITINERARI O CAMMINI RAPPRESENTANO UN IMPORTANTE COMPONENTE DELL'OFFERTA TURISTICA E PIU' IN GENERALE DEL PRODOTTO TURISTICO CORRELATO ALLE ATTIVITA' OUTDOOR

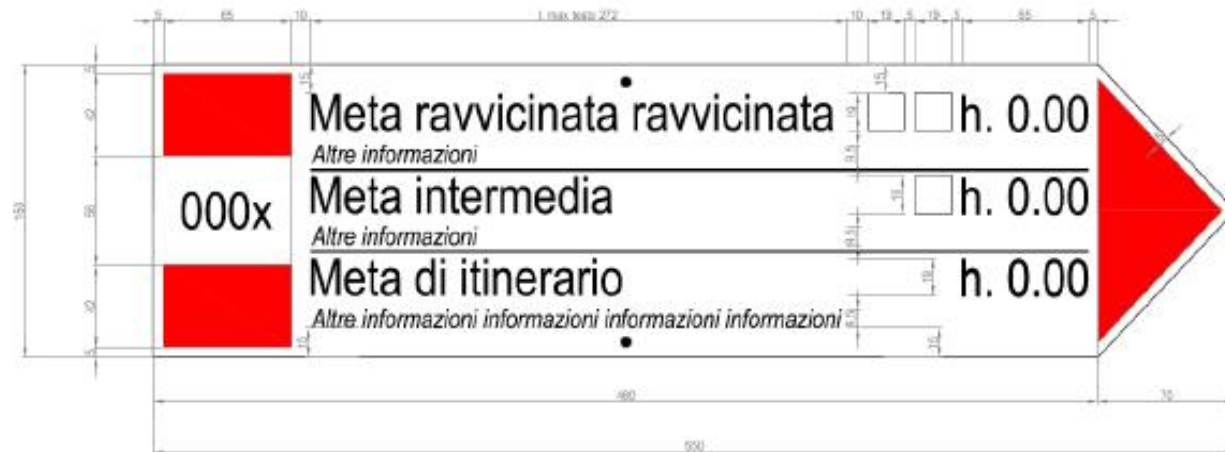
DEVONO PERTANTO OFFRIRE DETERMINATE GARANZIE A CHI LI PERCORRE. DEVONO ESSERE CATALOGATI E CLASSIFICATI SULLA BASE DI CARATTERISTICHE FISICHE (LUNGHEZZA N. DI TAPPE ALTIMETRIA) SULLA BASE DELLA FRUIZIONE(A PIEDI, IN BICICLETTA A CAVALLO) DEVONO ESSERE DOTATI DI SEGNALETICA DIREZIONALE E DI CONTINUITA', CONTROLLATI ANNUALMENTE E MANTENUTI IN BUONE CONDIZIONI DI PERCORRIBILITA'

IN QUESTO CONTESTO LA RETE DEGLI ITINERARI ASSUME INSIEME ALL'INFORMAZIONE TURISTICA COORDINATA UNA RILEVANZA STRATEGICA PER LO SVILUPPO ECONOMICO DEL TERRITORIO RURALE



SEGNALETICA VERTICALE ESCURSIONISTICA

SEGNALETICA VERTICALE PER ITINERARI A FRUIZIONE SPECIFICA



 REGIONE
PIEMONTE *Proposta di sistema di segnaletica per la rete ciclabile ed escursionistica*

PROPOSTA DI SISTEMA DI SEGNALETICA PER LA RETE FRUITIVA CICLABILE ED ESCURSIONISTICA DELLA REGIONE PIEMONTE

PREMESSA GENERALE

La presente proposta definisce le caratteristiche dei sistemi di segnalazione/direzione relativi alla rete fruitiva ciclabile ed escursionistica.

Si riportano nella Tabella I gli ambiti di applicazioni per le diverse tipologie di itinerario presenti nella classificazione regionale (Definizioni riportate di seguito) in base alla fruizione e si rimanda ai successivi capitoli del presente documento - Parte I e Parte II - per l'esemplificazione della segnaletica proposta per i diversi ambiti.

Tabella n. 1

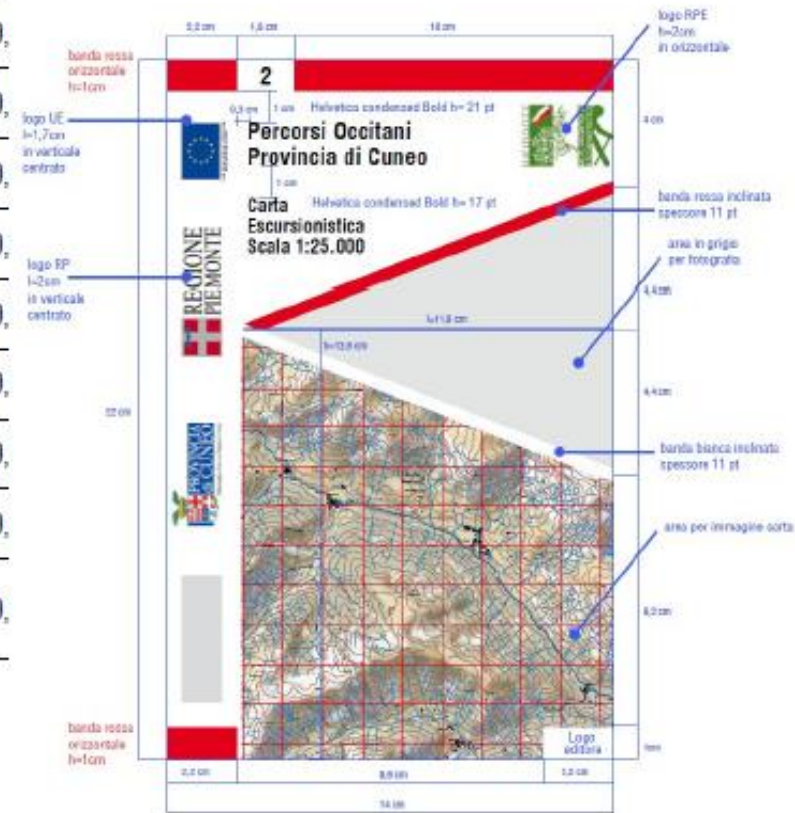


Standard e modelli grafici per la cartografia escursionistica

| Tema | Simbolo | Colore |
|-------------------------------------|---|---------------------|
| Posto tappa |  | CMYK = 0, 100, 100, |
| Rifugio |  | CMYK = 0, 100, 100, |
| Bivacco |  | CMYK = 0, 100, 100, |
| Hotel |  | CMYK = 0, 100, 100, |
| Agriturismo |  | CMYK = 0, 100, 100, |
| Camping |  | CMYK = 0, 100, 100, |
| Bar |  | CMYK = 0, 100, 100, |
| Ristori |  | CMYK = 0, 100, 100, |
| Area di sosta attrezzata per camper |  | CMYK = 0, 100, 100, |

COPERTINA CARTA ESCURSIONISTICA

(presentabile in quadricromia colore rosso, C=0, M=100, Y=100, K=100)






AI FINI DELLA PIANIFICAZIONE DEGLI INVESTIMENTI E DELLA PROGRAMMAZIONE DELLE ATTIVITA' PROMOZIONALI E' IMPORTANTE LAVORARE SUL TEMA DELLA VALUTAZIONE DEI FLUSSI DI FREQUENTAZIONE DEGLI ITINERARI.

DAL 2014 AL 2019 SONO STATI MONITORATI ATTRAVERSO RILEVAZIONE DIRETTA CON USO DI CONTAPASSAGGI E INDAGINI PER INTERVISTA, I FLUSSI DI FREQUENTAZIONE DEL GRAN TOUR DEL MONVISO CON RISULTATI INTERESSANTI. ABBIAMO TUTTAVIA DOVUTO AFFRONTARE ALCUNE CRITICITA NELLA RILEVAZIONE DIRETTA IN QUANTO LE APPARECCHIATURE UTILIZZATE SONO ANCORA COSTOSE, INGOMBRANTI E FACILMENTE DANNEGGIABILI PERCHE' VISIBILI.

LA RICERCA APPLICATA EFFETTUATA DA IPLA HA CONSENTITO DI PRODURRE UN NUOVO RILEVATORE MINIATURIZZABILE, MENO COSTOSO DA IMPIEGARE PER UNA RILEVAZIONE PIU' AMPIA E RIPETUTA NEL TEMPO RISPETTO A QUELLA FINO AD OGGI CONDOTTA . L'APPARECCHIATURA E' IN FASE DI TEST.



- Regione Piemonte – Settore Sviluppo della montagna
- paolo.caligaris@regione.piemonte.it
- valorizzazione.montagna@regione.piemonte.it
- www.piemonteoutdoor.it
-

