


















# Legenda

## Fattori naturalistico-ambientali







-  Boschi seminaturali o con variabile antropizzazione storicamente stabili e permanenti, connotanti il territorio nelle diverse fasce altimetriche
-  Praterie rupicole
-  Prati stabili

## Fattori idrogeomorfologici





-  Crinali montani principali
-  Crinali montani secondari
-  Crinali collinari principali
-  Crinali collinari secondari
-  Cime e vette
-  Orli e crinali di morena e di terrazzo antico
-  Morene e terrazzi antichi
-  Conoidi
-  Laghi
-  Rete idrografica
-  Fasce fluviali della rete principale
-  Area di prima classe di capacità d'uso del suolo
-  Area di seconda classe di capacità d'uso del suolo
-  Sistemazione consolidata a risaia
-  Versanti con terrazzamenti diffusi

## Fattori percettivo-identitari

### Elementi emergenti

-  Versante rilevante dalla pianura
-  Rilievi isolati e isole
-  Fulcri visivi
-  Punti di vista
-  Strade panoramiche
-  Paesaggi ad alta densità di segni identitari

### Temi di base

-  Autostrade
-  Ferrovie
-  Strade statali e provinciali
-  Edificato

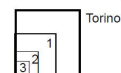
## Fattori storico-culturali

### Rete viaria e infrastrutture connesse

-  Diretrici romane
-  Diretrici medievali
-  Strade al 1860
-  Linee ferroviarie al 1840
-  Porti lacustri




### Struttura insediativa storica di centri con forte identità morfologica

Centralità storiche per rango:








-  Centri storici
-  Rifondazioni di età moderna
-  Ricetti
-  Città di nuova fondazione medievale
-  Insediamenti e fondazioni romane
-  Castelli e chiese isolate
-  Insediamenti con strutture signorili caratterizzanti
-  Insediamenti con strutture religiose caratterizzanti




### Poli della religiosità di valenza territoriale

-  Grandi opere dinastiche e papali
-  Sacri monti e santuari
-  Grange cistercensi



### Sistemi di testimonianze storiche del territorio rurale

-  Presenza stratificata di sistemi irrigui di rilevanza storico-culturale
-  Castelli rurali
-  Cascinali di pianura
-  Sistemi insediativi sparsi di natura produttiva: nuclei rurali
-  Sistemi insediativi sparsi di natura produttiva: nuclei alpini

### Sistemi e luoghi della produzione manifatturiera e industriale

-  Poli della paleoindustria e della produzione industriale otto-novecentesca
-  Sistemi della paleoindustria e della produzione industriale otto-novecentesca
-  Aste fluviali caratterizzate dalla presenza stratificata di impianti idroelettrici e infrastrutture connesse

### Contesti territoriali per la villeggiatura e la fruizione turistica

-  Rilevante presenza consolidata di luoghi di villeggiatura e infrastrutture connesse
-  Stazioni idrominerali